












Limite du bassin versant du lac Bromont

Légende

-  Sous-bassin du ruisseau 1
-  Sous-bassin du ruisseau 2
-  Sous-bassin du ruisseau 3
-  Sous-bassin du ruisseau 4
-  Limite du bassin versant
-  Cours d'eau
-  Cours d'eau intermittent
-  Étendue d'eau
-  Voie de communication
-  Voie ferrée
-  Limite de la Ville de Bromont



88, boul. de Bromont
 Bromont (Qc) J2L 1A1
 T 450.534.2021
 F 450.534.1025
 ville@bromont.com

Préparé par : **Martin Lefebvre Auger, Géog.**

Approuvé par :

Date : **9 septembre 2008**

Fichier : **gis/environnement/lac_bromont/mxd/bassin_versant_lac_bromont_photo_11x17.mxd**

Format d'origine : **11 x 17 (279 x 432 mm)**



0 300 600 900 1 200 m

Échelle = 1:25 000

Projection : MTM Zone 8 NAD 83

Sources :

- MRNFQ, base de données topographiques du Québec, 1 : 20 000, 1998.
- MRNFQ, orthophotographies, 1 : 40 000, 2006.
- Ville de Bromont, données vectorielles, 2008.

