









Bathymétrie du lac Bromont

Information sur le lac

Centroïde : 45° 15' 58" N, 72° 40' 16" O
 Altitude mesurée : 131,8 m
 Altitude BDTQ : 133 m
 Périmètre : 3,000 km
 Superficie : 0,460 km²
 Volume : 2 176 000 m³
 Profondeur maximale : 7,6 m (45° 15' 59" N, 72° 40' 19" O)
 Profondeur moyenne : 4,7 m
 Superficie bassin versant du lac : 23,8 km²
 Numéro LCE* : 01473

* LCE : Banque lacs et cours d'eau du MDDELCC

-  Exutoire
-  Écueil
-  Zone d'écueil
-  Profondeur maximale
-  Isobathe : 1 m
-  Contour du lac corrigé par la DSEE
-  Variation des profondeurs
-  Limite municipale



Métadonnées

Système de référence géodésique : NAD83
 Projection cartographique : MTM fuseau 8
 Origine des altitudes : CGVD28 (Niveau moyen des mers)
 Levés bathymétriques et DGPS : 2012-10-24
 Correction différentielle : OmniStar HP

Sources

Bathymétrie : MDDELCC
 Topographie : BDTQ
 Limites municipales : SDA 20K
 Réseau routier : Adresses Québec

Réalisation

Direction du suivi de l'état de l'environnement (DSEE)
 © Gouvernement du Québec, 2016

**Développement durable,
 Environnement et Lutte
 contre les changements
 climatiques**



*Ce document ne peut servir comme outil de navigation

